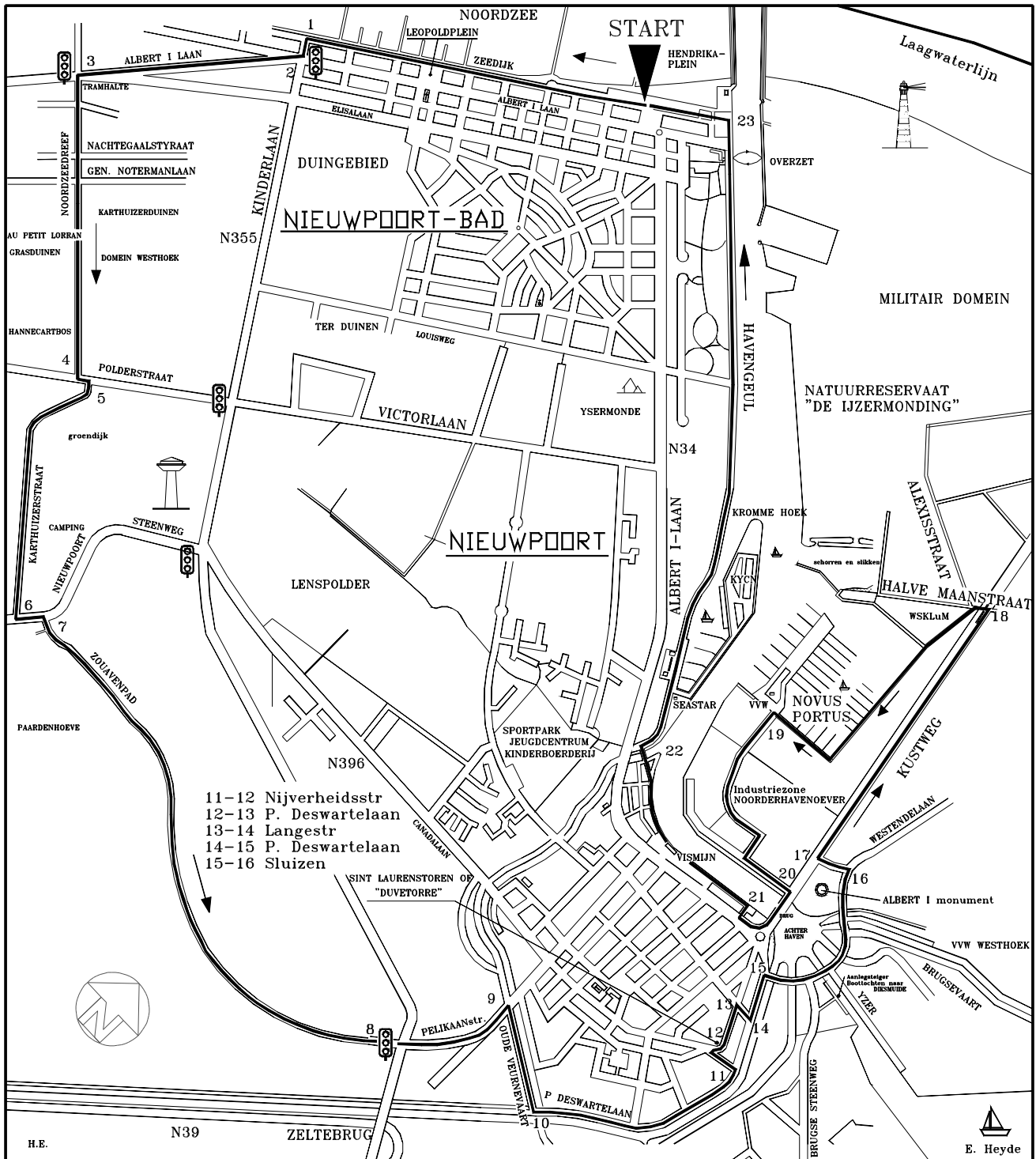


# RONDON NIEUWPOORT

























Een fiets- wandeltocht van 17 kilometer voor iedereen.

We fietsen of wandelen rondom Nieuwpoort en genieten van de zeedijk, duinen, polderlandschap, kanalen, monumenten, sluisen, natuurreservaat, jachthavens, havengeul en .....

Geen nood aan fietsen. Fietsen kan men huren.

Veel fietsgenot, en aangename uurtjes bij het ontdekken van Nieuwpoort.

Samenstelling: **HEYDE ETIENNE**

vermelding op de kaart	traject (cijfervermelding is het begin van traject)	trajectafstand in meters	kruispunt aan het einde v.d. weg	totaal aan Kilometers
<b>START</b> aan HENDRIKAPLEIN	Zeedijk	1320		1.32
1	Kinderlaan	60		1.38
2	Albert I -laan	500		1.88
3	Noordzeedreef	1220		3.10
4	Polderstraat	20		3.12
5	Karthuizerstraat	970		4.09
6	Nieuwpoortsteenweg	220		4.31
7	Zouavepad	2350		6.66
8	Pelikaanstraat	580		7.24
9	Oude Veurnevaart Zuid	410		7.65
10	Pieter Deswartelaan	810		8.46
11	Nijverheidstraat	130		8.59
12	Willem De Rooiaan	190		8.78
13	Langestraat	70		8.85
14	Pieter Deswartelaan	160		9.01
15	Sluizen	660		9.67
16	Westendelaan	80		9.75
17	Kustweg	1100		10.85
18	Halvemaanstraat + jachthaven	1200		12.05
19	Watersportlaan	930		12.98
20	Kustweg (eerste inrit parking)	260		13.24
21	Kaai (over Kattesas)	760		14.00
22	Havengeul (tot voor frituur)	2460		16.46
23	Zeedijk	300	terug aan start	16.76

Samenstelling: HEYDE ETIENNE